

NOSTIPRINĀJUMA UZRAKSTS

PREiļi, Uz zemesgrāmatu nodaļas tiesneša 1997. gada 4. novembra lēmums:

Iesniegto dokumentu pievienot Preiļu rajona LĪVĀNU PILSĒTAS zemesgrāmatai un zemes gabalam ar zemes kadastra Nr. 7611-003-0801, kas atrodas PREIĻU RAJONA, LĪVĀNU PILSĒTĀ, RĪGAS IELĀ 37 (irīšdesmit septiņi), zemesgrāmatā atklātajā nodalījumā (folijā) ar Nr. 2672, papildus ierakstīt sekojošus pantus:

I daļas 1. iedaļā: "Nekustamais īpašums sastāv no zemes ar kopējo platību 3078 kv.m. Ēkas Līvānos, Rīgas ielā 37 ir saistībā ar zemes nogabalu ar zemes kadastra nr. 7611-003-0806 Ēkas (būves) sastāv no vienas piecstāvu dzīvojamās mājas ar pagrabu zem tās ar kopējo lietderīgo platību 2449.7 kv.m., sastāvošas no četrdesmit pieciem dzīvokļu īpašumiem ar kopējo dzīvojamo platību 1231.2 kv.m. (folija Nr. 2672 žurnāla Nr. 32, 1997. gada 4. novembris)".

II daļas 1. iedaļā: "Uz UZZIŅAS par pašvaldībai piekritošo zemi, Preiļu rajona TDP Izpildkomitejas 1990. gada 30. marta lēmuma Nr. 61, Pieņemšanas - nodošanas akta no 1990. gada 10. aprīļa pamata

persona, kurai nostiprinātas īpašuma tiesības uz zemi un ēkām, ir:

PREIĻU RAJONA LĪVĀNU PILSĒTAS PAŠVALDĪBA.

Īpašuma vērtība:

zeme - Ls 812.60, ēkas (būves) VZD novērtējums Ls 38055.00,
(folija Nr. 2672, žurnāla Nr. 32, 1997. gada 4. novembris)".

Kancelejas nodeva Ls 5.70 samaksāta.

Zemesgrāmatu akts izsniegts

1 (vienā) eksemplārā:

Līvānu pilsētas pašvaldības pārstāvim.

Zemesgrāmatas nodaļas
tiesnese _____



Līvija Silca



LATVIJAS REPUBLIKA

Līvānu pilsētas

Saules ielā 24, Zemes kadastra Nr. 7611-003-0802

Saules ielā 26, Zemes kadastra Nr. 7611-003-0803

Avotu ielā 1^a, Zemes kadastra Nr. 7611-003-0804

Rīgas ielā 35, Zemes kadastra Nr. 7611-003-0805

✓ Rīgas ielā 37, Zemes kadastra Nr. 7611-003-0806

Visa zemes gabala kadastra Nr. 76II-003-080I

ZEMES ROBEŽU PLĀNS

Robežas noteiktas atbilstoši 1997. gada 7.marta Līvānu pilsētas domes zemes

komisijas sēdes protokolam Nr.10

Plāns sastādīts pēc 1997. gada uzmērīšanas materiāliem mērogā 1:2000

Zemes īpašuma tiesību piešķirtas ar 1997.gada II.jūlija

Līvānu pilsētas zemes komisijas lēmumu Nr. 27.

Zemes kopplatība ir 15390 m²

Zemes īpašums reģistrēts Preiļu

zemes grāmatas nodaļas Simānu jeb Lās zemes grāmatā

1994 gada 4. novembris

Nodalījuma (folijas) Nr. 2672

PREIĻU ZEMESGRĀMATU

Zemes grāmatu nodaļas tiesnēs Muc

Līvija Slica



VALSTS ZEMES DIENESTS

Preiļu rajona nodaļa

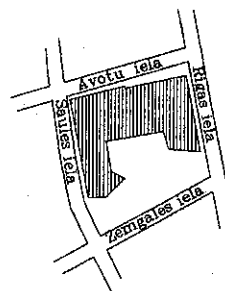
Nodaļas vadītājs

O.Kursītis

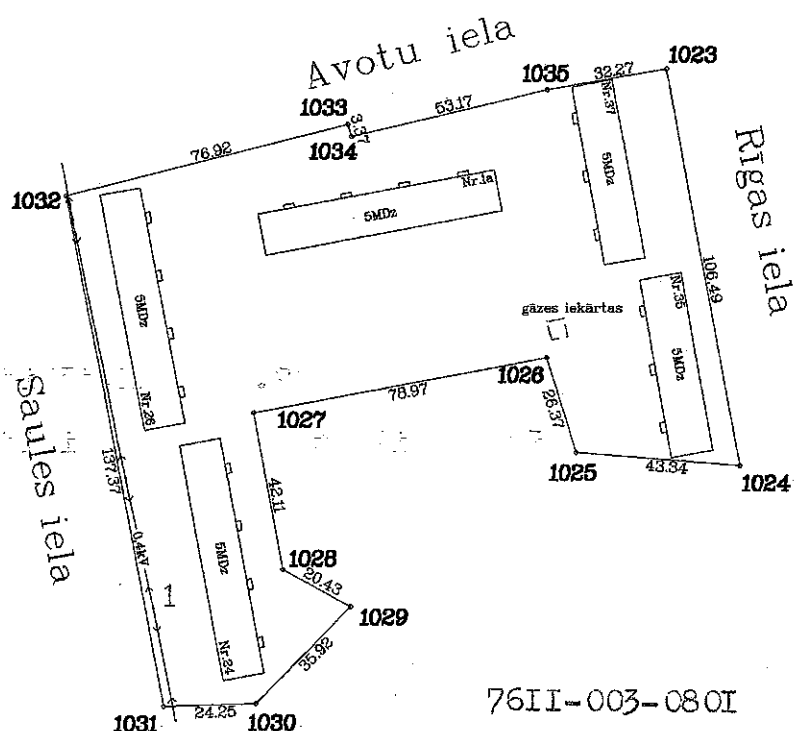
0210.97

ZEMES GABALA IZVIETOJUMA SHĒMA

Rp.Nr.	X	Y
1023	7030.11	6043.27
1024	6925.40	6062.63
1025	6928.83	6019.42
1026	6953.96	6011.43
1027	6939.30	5933.83
1028	6897.89	5941.49
1029	6888.03	5959.38
1030	6862.38	5934.23
1031	6861.61	5909.99
1032	6996.54	5884.23
1033	7015.55	5958.77
1034	7012.33	5959.75
1035	7024.61	6011.48





Vietējā koordinātu sistēma



1. Austrumu elektrotīkli 0.4kV
EPL līnija 0.14km/5m-0.07ha

Mērogs 1 : 2000

Preiļu rajona mērniecības birojs

Vadītājs		S.Šķēps	12.06.97.
Mērnīeks		R.Geriņa	04.04.97